



BETREFT  
Purmerend I 1024

LW REFERENTIE  
edison

CELEVERD OP  
PRODUCTIEORDERNUMMER  
S11059901727

VOLLEDIG GESIGNALEERD T/M  
VOLLEDIG BIJGEWERKT T/M

BLAD  
1 van 1

## Eigendomsinformatie

### ALGEMEEN


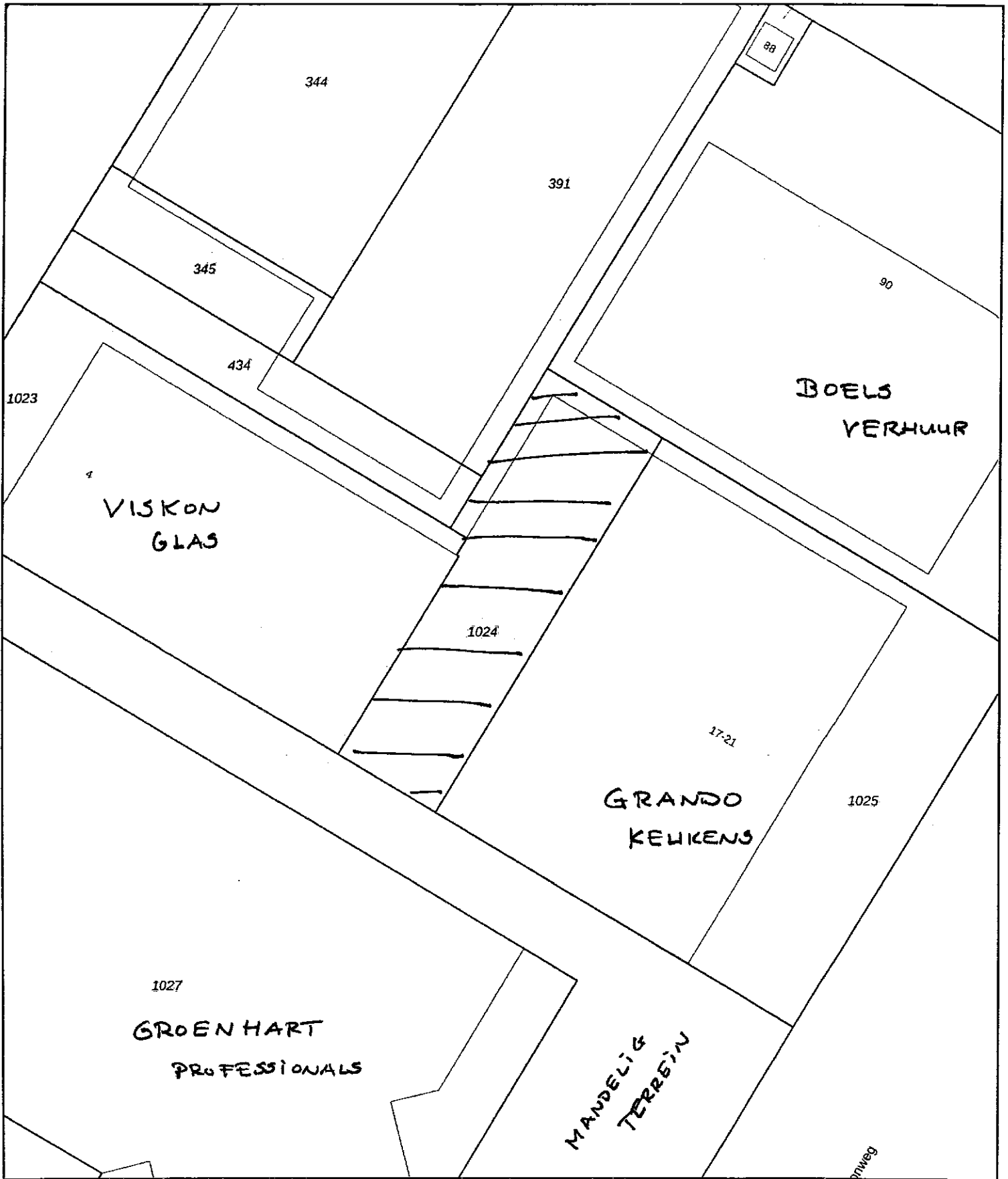
<b>Kadastrale aanduiding</b>	Purmerend I 1024 <small>Kadastrale objectidentificatie : 073670102470000</small>
<b>Locatie</b>	Edisonweg 21 1446 TM Purmerend <small>Locatiegegevens zijn ontleend aan de Basisregistraties Adressen en Gebouwen</small>
<b>Kadastrale grootte</b>	525 m <sup>2</sup>
<b>Grens en grootte</b>	Vastgesteld
<b>Coördinaten</b>	128639 - 503127
<b>Omschrijving</b>	Bedrijvigheid (industrie)
<b>Koopsom</b>	<small>Met meer onroerend goed verkregen</small>
<b>Ontstaan uit</b>	Purmerend I 448 Purmerend I 790
<b>Hoofdperceel bij mandellig perceel</b>	Purmerend I 1026


### AANTEKENINGEN

<b>Publiekrechtelijke beperking</b>	Er zijn geen beperkingen bekend in de Basisregistratie Kadaster. <b>Basisregistratie Kadaster</b>
<b>Publiekrechtelijke beperking</b>	Er zijn geen beperkingen bekend in de Landelijke Voorziening WKPB. <b>Landelijke Voorziening</b>

### RECHTEN

<b>1 Eigendom (recht van)</b>	
<b>Afkomstig uit stuk</b>	Hyp4 74359/60 Overdracht (eigendom en/of beperkt recht)
<b>Ingeschreven op</b>	08-11-2018 om 13:42
<b>Naam gerechtigde</b>	
<b>Adres</b>	
<b>Geboren</b>	te AMSTERDAM <small>Persoonsgegevens zijn ontleend aan de Basisregistratie Personen</small>
<b>Burgerlijke staat</b>	Geregistreerd partnerschap (ten tijde van verkrijging)
<b>Betrokken persoon</b>	I



<p>12345 25</p> <p>— Vastgestelde kadastrale grens          — Voorlopige kadastrale grens          — Administratieve kadastrale grens          — Bebouwing</p>	<p>Deze kaart is noordgericht</p> <p>Perceelnummer</p> <p>Huisnummer</p>	<p>Schaal 1: 500</p> <p>Kadastrale gemeente Purmerend</p> <p>Sectie I</p> <p>Perceel 1024</p>	<p>kadaster</p> 
--	--	---	---

Voor een eensluidend uittreksel, geleverd op  
De bewaarder van het kadaster en de openlucht

Aan dit uittreksel kunnen geen betrouwbare maten worden ontleend.  
De Dienst voor het kadaster en de openbare registers behoudt zich de intellectuele eigendomsrechten voor, waaronder het auteursrecht en het databankenrecht.